

70 ans de planification et d'aménagements

“Je suis paysagiste et cela fait quarante ans cette année que j’ai commencé ma vie professionnelle. Je commence donc à être un vrai paysagiste, car il faut du temps pour faire du paysage et quarante ans, c’est à peu près le temps nécessaire pour faire des projets.”

Gilles Vexlard, enseignant à l’École nationale supérieure de paysage de Versailles,
lauréat du Grand Prix national du paysage en 2009.
Extrait des Rencontre(s) #11 de l’AURBSE, 21 novembre 2013.

L'histoire d'une ville, d'une agglomération, est riche d'événements marquants pour ses habitants et se traduit souvent par de grands projets qui transforment durablement le paysage et modifient en profondeur le fonctionnement et les modes de vie urbains.

Après la Seconde Guerre mondiale, les grandes villes normandes particulièrement meurtries ont initié de nombreuses innovations institutionnelles dans la conception de l'aménagement du territoire.

En 1947, l'agglomération rouennaise se distingue dans l'action intercommunale avec la constitution du « Groupement d'urbanisme de Rouen », réunissant 21 communes sur lesquelles est planifié le schéma de reconstruction de l'agglomération pensé par l'architecte Jacques Gréber. En 1963, naît la Société rouennaise d'études urbaines, première association pluridisciplinaire d'aménagement urbain qui préfigurerait les agences d'urbanisme. Plus tard, en 1966, la Mission d'études pour la basse vallée de la Seine (MEBS) sera le premier organisme régional d'études d'aménagement des aires métropolitaines (OREAM), qui fera notamment émerger des réflexions qui font encore sens aujourd'hui, comme en témoigne la démarche de développement de la vallée de la Seine.

L'exercice de rétrospective proposé ci-après est un travail initié en 2012 par l'agence d'urbanisme avec le concours de ses partenaires, afin de prendre conscience de la singularité de notre bassin de vie et de mesurer le temps long nécessaire aux grands projets. En mettant en parallèle les grandes lois, les évolutions institutionnelles, les documents de planification avec la réalisation d'infrastructures et d'aménagements majeurs, cette frise chronologique met en évidence l'importance d'une stratégie intercommunale pour faciliter, accélérer et adapter des réalisations qui mettent parfois vingt à trente ans à se concrétiser. Elle souligne également l'importance des lois de décentralisation qui ont permis de nouvelles formes d'organisation des collectivités territoriales en renforçant notamment les intercommunalités.

Aujourd'hui, la planification est réalisée à l'échelle intercommunale. Dès lors, les acteurs locaux disposent des outils pour façonner le devenir de leurs collectivités. Ainsi, de 2011 à fin 2014, les quatre schémas de cohérence territoriale de la CASE, du Roumois, du Pays entre Seine et Bray et de la Métropole Rouen Normandie ont été arrêtés ou approuvés. Ces schémas vont ouvrir des perspectives de développement des territoires du bassin de vie, définir leurs grandes orientations stratégiques et guider la mise en œuvre, sur un temps long, des politiques publiques.

Le développement des réseaux de transports en commun et routiers

- 1946**
 - A13 (section Paris-Rouen)
 - Rouen : nouveau viaduc ferroviaire d'Eauplet
- 1948**
 - Rouen : avenue du Général-Leclerc
- 1952**
 - Rouen : reconstruction du pont Pierre Corneille
- 1953**
 - Elbeuf : reconstruction du pont Guynemer
 - Rouen : dernier voyage des tramways rouennais (le réseau a compté jusqu'à 18 lignes)
- 1955**
 - Rouen : reconstruction du pont Boieldieu
- 1957**
 - Rouen : reconstruction du pont Jeanne-d'Arc
- 1959**
 - Quillebeuf-sur-Seine : pont de Tancarville
- 1964**
 - Elbeuf : pont Jean-Jaurès
- 1967**
 - A13 (section Rouen-Caen)
- 1970**
 - Rouen : pont Guillaume-le-Conquérant
- 1973**
 - Ouverture du tronçon Rouen-Barentin de l'A150
- 1976**
 - Transports en commun de l'agglomération rouennaise (TCAR)
- 1978**
 - Rouen : percement d'une partie du boulevard de l'Europe
- 1980**
 - Rouen : pont Mathilde (hors tête sud)
- 1987**
 - Lancement des TER (transport express régional)
- 1989**
 - Saint-Étienne-du-Rouvray : rond-point des Vaches
- 1992**
 - Rouen : tunnel de la Grand' Mare
- 1993**
 - Rouen : prolongement de la rocade Nord-Est, A28, échangeur de la Ronce
 - Transbord, réseau de transports en commun de la Communauté d'agglomération Seine-Eure (CASE)
- 1994**
 - Mise en service du tramway Rouen / Le Grand-Quevilly / Sotteville-lès-Rouen
- 1995**
 - Honfleur : pont de Normandie
- 1997**
 - Première section de « Sud III » - RN 338 (achevée en 2007)
 - Louviers : contournement (A154)
 - Prolongement du tramway jusqu'à Saint-Étienne-du-Rouvray
- 1999**
 - Restructuration du réseau Transbord (CASE)
- 2000**
 - TEOR, lignes de bus à haut niveau de service (BHNS) de l'agglomération rouennaise
- 2005**
 - A28 (section Rouen-Alençon)
- 2007**
 - Contournement de Pont-de-l'Arche / Les Damps
- 2008**
 - Rouen : pont Flaubert
 - Extension des lignes TEOR
- 2010**
 - Réseau ASTUCE (regroupement des lignes exploitées dans la CREA par la TCAR, TAE, VTNI et Keolis)
- 2012**
 - Renouvellement des rames de tramway
 - Réaménagement de la ligne 7 (Le Grand-Quevilly / Isneauville)
- 2014**
 - Réouverture du pont Mathilde (suite à l'accident du 29 octobre 2012)
 - Lancement des lignes FAST du réseau ASTUCE de la CREA
- 2015**
 - A150 (section Barentin-Yvetot)



Source : AURISE, J.-C. Patracini/URBA, IMAGIS, 2012

Les grands aménagements urbains

- 1949** • Rouen : surélévation des quais
- 1952** • Rouen : aménagement des quais rive gauche
- 1957** • Rouen : reconstruction du palais des Consuls
- 1958** • Rouen : CHUR et aménagement du quartier Martainville
- 1960** • Rouen, Bihorel et Canteleu : zones à urbaniser en priorité (ZUP)
- 1961** • Le Grand-Quevilly : ZUP
- 1962** • Rouen : premier silo céréalier et réouverture du théâtre des Arts
- 1965** • Rouen : construction de la préfecture, de la cité administrative et de la tour des Archives
- 1966** • Mont-Saint-Aignan : création par décret de l'université de Rouen
• Louviers : ZUP de Belleville-et-Hamelet
- 1969** • Rouen : marché d'intérêt national (MIN)
• Le Grand-Quevilly : parc des expositions
- 1972** • Rouen : la rue du Gros-Horloge devient la première rue piétonne de France
- 1973** • Barentin : centre commercial du Mesnil Roux
- 1975** • Le Vaudreuil : premiers « germes de ville »
- 1976** • Jumièges : base de plein air et de loisirs
- 1978** • Rouen : centre commercial Saint-Sever
• Elbeuf : première opération programmée d'amélioration de l'habitat
- 1984** • Le Vaudreuil : la ville nouvelle devient Val-de-Reuil
- 1985** • Rouen : terminal céréalier de la presqu'île Élie
- 1988** • Rouen : nouvel hôtel de Région
- 1989** • Léry : base régionale de plein air et de loisirs
- 1990** • Tourville-la-Rivière : zone d'activité commerciale du Clos aux Antes
- 1992** • Louviers : complexe sportif le Kolysé
- 1994** • Entre Seine et Bray : parc d'activités du Moulin d'Écalles
- 1995** • Le Bocasse : parc de loisirs
• Rouen : installation de la préfecture dans l'ancien Hôtel-Dieu et renouveau du quartier Pasteur
- 1997** • Le Grand-Quevilly : parc des Provinces
- 1998** • Bourg-Achard : plateforme logistique Lidl dans la ZA Les Vergers de Quicangrogne
- 1999** • Rouen : installation de la faculté de médecine et de pharmacie dans le quartier Martainville
- 2001** • Rouen : installation de la faculté de droit et des sciences économiques avenue Pasteur
• Le Grand-Quevilly : Zénith de Rouen
- 2005** • Rouen : parc Grammont
• Val-de-Reuil et Rouen : conventions ANRU
- 2006** • Grand-Couronne : aménagement du terminal conteneurs et marchandises diverses (TCMD)
- 2008** • Rouen : Espace des marégraphes et Docks 76
• Louviers : convention ANRU Maison Rouge
- 2010** • Elbeuf : Fabrique des savoirs (réhabilitation des anciennes usines Blin et Blin)
• Val-de-Reuil : halle d'athlétisme couverte
- 2011** • Rouen : Le 106 (SMAC)
- 2012** • Val-de-Reuil : Biotropica (serre zoologique)
• Rouen : palais des sports Kindarena et pôle régional des savoirs
- 2014** • Rouen-Petit-Quevilly : création de la ZAC éco-quartier Flaubert
• Rouen : Livraison de la première phase du quartier Luciline Rives de Seine
• Rouen : Panorama XXL
- 2015** • Rouen : Historial Jeanne d'Arc

L'intercommunalité dans le bassin de vie de Rouen Grandes lois, EPCI, documents d'urbanisme intercommunaux



Métropole Rouen Normandie



Communauté d'agglomération
Seine Eure (la CASE)

1967	<ul style="list-style-type: none"> Loi n° 67-1253 d'orientation foncière (LOF) qui instaure notamment les agences d'urbanisme, les SDAU et les POS 	
1970	<ul style="list-style-type: none"> Loi n° 70-610 tendant à faciliter la création d'agglomérations nouvelles 	
	<p>1972</p> <ul style="list-style-type: none"> SDAU <p>1974 et 1975</p> <ul style="list-style-type: none"> SIVOM des agglomérations de Rouen puis d'Elbeuf 	<p>1971</p> <ul style="list-style-type: none"> SDAU de Louviers-le-Vaudreuil
1982	<ul style="list-style-type: none"> Loi n° 82-213 relative aux droits et libertés des communes, des départements et des régions 	
	<p>1990 et 1995</p> <ul style="list-style-type: none"> District des agglomérations d'Elbeuf puis de Rouen 	
1992	<ul style="list-style-type: none"> Loi n° 92-125 relative à l'administration territoriale de la République 	
1994	<ul style="list-style-type: none"> Décret n° 94-765 relatif aux parcs naturels régionaux 	
		<p>1997</p> <ul style="list-style-type: none"> Communauté de communes Seine-Eure
1999	<ul style="list-style-type: none"> Loi n° 99-586 relative au renforcement et à la simplification de la coopération intercommunale 	
2000	<ul style="list-style-type: none"> Loi n° 2000-1208 relative à la solidarité et au renouvellement urbains 	
	<p>1999 et 2001</p> <ul style="list-style-type: none"> Communauté des agglomérations de Rouen puis d'Elbeuf <p>2001</p> <ul style="list-style-type: none"> Schéma directeur 	<p>2001</p> <ul style="list-style-type: none"> Communauté d'agglomération Seine-Eure
2010	<ul style="list-style-type: none"> Loi n° 2010-1563 de réforme des collectivités territoriales 	
	<p>2010</p> <ul style="list-style-type: none"> Communauté de l'agglomération Rouen-Elbeuf-Austreberthe (La CREA) <p>2014</p> <ul style="list-style-type: none"> SCoT de la CREA - Métropole Rouen Normandie 	<p>2012</p> <ul style="list-style-type: none"> SCoT Seine Eure Forêt de Bord <p>2013</p> <ul style="list-style-type: none"> Agglomération Seine-Eure (fusion de Seine Bord et Seine Eure)
2014	<ul style="list-style-type: none"> Loi n° 2014-58 de modernisation de l'action publique territoriale et d'affirmation des métropoles Loi n° 2014-366 pour l'accès au logement et un urbanisme rénové (ALUR) 	
	<p>2015</p> <ul style="list-style-type: none"> Métropole Rouen Normandie 	



Pays du Roumois



Pays entre Seine et Bray




Parc naturel régional des boucles de la Seine normande

1972

• Roumois : Syndicat d'aménagement (SYDAR)

1975

• SDAU
• Plan d'aménagement rural



1998

• Schéma directeur

1980

• Plan d'aménagement rural



1982

• SIADE Seine et Bray

1972

• Charte constitutive

1974

• Parc naturel régional de Brotonne




1994

• Nouvelle charte conforme à la loi « paysage »

2002

• Pays du Roumois



2004

• Syndicat mixte du Pays entre Seine et Bray

2001

• Charte du PNR des Boucles de la Seine normande

2013

• Charte 2013-2025



2014

• SCoT

2014

• SCoT











SOURCES: J.-C. PATUCON/JURBA IMAGESY AIRBSE







Sources: J.-C. Patadomy/URBA IMAGES/ AURISE

Glossaire

A

ADEME, Agence de l'environnement et de la maîtrise de l'énergie
AFU, Association foncière urbaine
ANRU, Agence nationale pour la rénovation urbaine
AOT, Autorité organisatrice des transports

C

CA, communauté d'agglomération
CAF, Caisse d'allocations familiales
CAUE, Conseil d'architecture, d'urbanisme et d'environnement
CC, communauté de communes
CCI, chambre de commerce et d'industrie
CDT, Comité départemental du tourisme
CEREMA, Centre d'études et d'expertises sur les risques, l'environnement, la mobilité et l'aménagement
CES, coefficient d'emprise au sol
CG, conseil général
CGET, Commissariat général à l'égalité des territoires
CLE, commission locale de l'eau
COS, coefficient d'occupation du sol
CRPF, centre régional de la propriété forestière
CU, communauté urbaine

D

DAC, document d'aménagement commercial
DDASS, direction départementale des affaires sanitaires et sociales
DATAR, délégation interministérielle à l'aménagement du territoire et à l'attractivité régionale (voir CGET depuis le 31 mars 2014)
DCE, directive cadre sur l'eau
DDTM, direction départementale des territoires et de la mer

DOO, document d'orientations et d'objectifs
DRASS, direction régionale des affaires sanitaires et sociales
DREAL, direction régionale de l'environnement, de l'aménagement et du logement
DSF, département de la santé des forêts
DTA, directive territoriale d'aménagement

E

EBC, espace boisé classé
EIE, état initial de l'environnement
ENS, espace naturel sensible
EPCI, établissement public de coopération intercommunale

F

FNAU, Fédération nationale des agences d'urbanisme

G

GES, gaz à effet de serre
GIPSA, Groupement d'intérêt public Seine aval

H

HQE, haute qualité environnementale

I

ICPE, installation classée pour la protection de l'environnement
IGN, Institut national de l'information géographique et forestière
INPN, inventaire national du patrimoine naturel
INSEE, Institut national de la statistique et des études économiques

M

MOS, mode d'occupation du sol
MUE, mode d'usage de l'espace

O

OAP, orientation d'aménagement et de programmation
OCAEHN, Observatoire climat air énergies Haute-Normandie
ONF, Office national des forêts
OPAH, opération programmée d'amélioration de l'habitat
ORF, orientations régionales forestières

P

PADD, projet d'aménagement et de développement durables
PAR, plan d'aménagement rural
PCET, plan climat-énergie territorial
PDALPD, plan départemental d'action pour le logement des personnes défavorisées
PDEDMA, plan départemental d'élimination des déchets ménagers et assimilés
PDH, plan départemental de l'habitat
PDU, plan de déplacements urbains
PIG, programme d'intérêt général
PLH, programme local de l'habitat
PLU, plan local d'urbanisme
PLUI, plan local d'urbanisme intercommunal
PME, petite et moyenne entreprise
PMI, petite et moyenne industrie
PMR, personne à mobilité réduite
PNR, parc naturel régional
POS, plan d'occupation des sols
PPRI, plan de prévention des risques inondation
PPRT, plan de prévention des risques technologiques
PRAD, plan régional de l'agriculture durable

PSMV, plan de sauvegarde et de mise en valeur

PTU, périmètre de transport urbain

R

RGA, recensement général agricole

RGP, recensement général de la population

RP, résidence principale

RT, réglementation thermique

S

SAFER, sociétés d'aménagement foncier et d'établissement rural

SAGE, schéma d'aménagement et de gestion des eaux

SATESE, syndicat d'assistance technique pour l'épuration et le suivi des eaux

SAU, surface agricole utile

SCORAN, stratégie de cohérence régionale pour l'aménagement numérique

SCoT, schéma de cohérence territoriale

SDAC, schéma départemental d'aménagement commercial

SDAGE, schéma directeur d'aménagement et de gestion des eaux

SDAN, schéma directeur d'aménagement numérique

SDAU, schéma directeur d'aménagement et d'urbanisme

SDC, schéma de développement commercial

SDTAN, schéma directeur territorial d'aménagement numérique

SERPN, syndicat d'eau du Roumois et du plateau du Neubourg

SHON, surface hors œuvre nette

SIG, système d'information géographique

SIVOM, syndicat intercommunal à vocations multiples

SLD, schéma local de déplacements

SRADT, schéma régional d'aménagement et de développement du territoire

SRCAE, schéma régional climat air énergie

SRCE, schéma régional de cohérence écologique

SRGS, schéma régional de gestion sylvicole

SRIT, schéma régional des infrastructures et des transports

T

TAD, transport à la demande

TC, transports collectifs / en commun

TER, transport express régional

THD, très haut débit

TIC, technologies de l'information et de la communication

TMD, transport de matières dangereuses

TVB, trame verte et bleue

Z

ZC, zone commerciale

ZA, zone d'activités

ZAC, zone d'aménagement concerté

ZACOM, zone d'aménagement commercial

ZAD, zone d'aménagement différé

ZAE, zone d'activités économiques

ZDE, zone de développement éolien

ZNIEFF, zone naturelle d'intérêt écologique faunistique et floristique

ZPS, zone de protection spéciale

ZSC, zone spéciale de conservation

Bibliographie générale et ressources documentaires

La production et la diffusion d'une culture partagée du fait urbain auprès de ses partenaires et du grand public est une des missions confiées à l'agence d'urbanisme de Rouen et des boucles de Seine et Eure par ses membres fondateurs. C'est pourquoi elle s'est dotée, dès sa création en 2010, d'un centre de ressources chargé de constituer un fonds de référence et une mémoire sur l'urbanisme et l'aménagement du bassin de vie de Rouen.

Le fonds documentaire s'enrichit en permanence et se compose désormais de plus de 1 600 ouvrages et documents numériques, de 4 000 photographies sur le bassin de vie de Rouen et d'une centaine de cartes et documents multimédias.


Un fonds numérique de documents d'urbanisme de référence se constitue au fur et à mesure et a donné lieu, en 2012, à la publication d'une frise chronologique de l'histoire de la planification du bassin de vie de Rouen.

L'ensemble des contenus est en consultation libre sur le site Internet de l'agence : www.aurbse.org

Un espace partenarial en ligne donne accès à des services documentaires supplémentaires : téléchargement de documents, accès au fonds photographique, revue de presse issue d'une veille quotidienne... Un formulaire d'abonnement est disponible sur simple demande à l'adresse contact@aurbse.org.

Les périodiques et les ouvrages ci-après sont sélectionnés pour leur pertinence au regard des thèmes abordés dans ce livre. Ils sont disponibles au centre de ressources de l'agence d'urbanisme. Les cotes indiquées en fin de notice renvoient vers le plan de classement dans le fonds documentaire.

Ouvrages de référence



Agulhon Maurice, Duby Georges, Roncayolo Marcel

Histoire de la France urbaine.

Tomes 1 à 5

Paris : Seuil, 1980 à 1985. Collection « L'univers historique »

La monumentale *Histoire de la France urbaine* en cinq volumes établie sous la direction de Georges Duby à partir de 1980 recueille les contributions de nombreux grands spécialistes du fait urbain. Ce sont plus de 2 600 années d'histoire du développement des villes françaises, dans toutes leurs dimensions, architecturale, sociologique, politique, culturelle, institutionnelle ou même militaire. La place prépondérante de Paris est naturellement évoquée, mais ce sont bien toutes les villes de France, dans leur très grande diversité, qui sont étudiées. Le tome 5 consacré à « la ville aujourd'hui » a fait l'objet, en 2001, d'une actualisation sous la direction de Marcel Roncayolo.

[AME329](#), [AME330](#), [AME331](#), [AME332](#), [AME132](#)

Centre cultura contemporanea de Barcelona, Pinol Jean-Luc
Atlas historique des villes de France
Paris, Rouen, Lille, Strasbourg, Lyon, Marseille, Montpellier, Toulouse, Bordeaux, Nantes.

Paris : Hachette, 1996. 317 p., cartes, graph., tabl.

[AME672](#)

Délégation à l'aménagement du territoire et à l'action régionale

50 ans d'aménagement du territoire
Paris : La Documentation française, 2013 ; 200 p. tabl., cartes, bibliogr.

[AME1423](#)

Dumont Gérard-François (dir.)

La France en villes. CAPES Agrégation
Paris : Éditions Sedes, 2010. 352 p.


[AME179](#)

Guermond Yves (coord.)

Rouen, la métropole oubliée

Paris : L'Harmattan, 2007. 209 p.

[LOC42](#)



Mangin David

La ville franchisée. Formes et structures de la ville contemporaine

Paris : Éditions de la Villette, 2004. 398 p., phot., tabl., plans, cartes.

[AME30](#)

Mongin Olivier

La ville des flux. L'envers et l'endroit de la mondialisation urbaine

Paris - Fayard, 2013. 527 p., bibliogr.

[AME1671](#)

Ministère de l'Écologie, de l'Énergie, du Développement durable et de la Mer. Plan urbanisme construction architecture. Halbert Ludovic

L'Avantage métropolitain

Paris : PUF, 2010. 143 p., tabl., bibliogr.

[AME667](#)


Centre d'études sur les réseaux.

Le processus de métropolisation et l'urbain de demain

Lyon : CEREMA, 2014. 60 p., tabl., cartes

Si la périurbanisation est ancienne et correspond à des phases successives de la croissance urbaine, la métropolisation est un phénomène particulier et plus récent, se développant dans le dernier quart du vingtième siècle. La métropolisation ne doit pas être caractérisée comme un phénomène spatial, mais davantage comme un processus socio-économique. Enrichie de travaux de recherche, cette synthèse s'appuie sur les exposés et les débats de l'atelier 1 des deuxièmes Entretiens du Certu qui se sont déroulés les 31 janvier et 1^{er} février 2012. La première partie aborde les phénomènes de métropolisation à travers ses mécanismes économiques, démographiques, sociaux, de polarités scientifiques et aussi en termes de réseaux, de liens, de connexions. La deuxième partie s'interroge sur ce que cela signifie pour les collectivités et quelles dynamiques elles doivent identifier sur leurs territoires. Enfin, la troisième présente les principales recommandations méthodologiques qui ont émergé des débats.

[AME1544](#)



Laisney François
Atlas du tramway dans les villes françaises

Paris : Éditions Recherches, 2011.
 422 p., cartes, phot., bibliogr.
 L'Atlas présente de manière monographique les 28 agglomérations françaises qui se sont dotées d'un tramway ou qui sont sur le point de le réaliser. Il replace pour chacune l'épisode du retour du tramway puis son évolution jusqu'en 2010 dans le contexte urbain le plus large. Il montre l'impact du tramway sur l'aménagement des quartiers qu'il traverse et souligne que les jalons d'une nouvelle convivialité urbaine sont posés. Une analyse très documentée de l'agglomération rouennaise, qui s'est dotée d'un tramway en 1994, est également proposée.
[MOB749](#)

Rallet Alain, Torre André
Les nouvelles proximités urbaines
 Paris : L'Harmattan, 2008. 193 p., cartes, schémas, graph., tabl., notes, bibliogr.
[AME16](#)

Soulier, Nicolas
Reconquérir les rues. Exemples à travers le monde et pistes d'actions
 Paris : ULMER, 2012. 256 p.
[ARC1120](#)

Terrin, Jean-Jacques
Toulouse, identité et partage du centre-ville
 Portet-sur-Garonne : Loubatières, 2014.
 181 p. phot., cartes, ill., bibliogr.
[AME1862](#)

Aux éditions Parenthèses
Monographies de villes dans la collection « La ville en train de se faire »
 Bertonecello Brigitte, Dubois Jérôme
Marseille Euroméditerranée, accélérateur de métropole (2010)
 269 p., phot., graph., cartes, plans, bibliogr.
[AME22](#)

Dèbre Célia, Devisme Laurent, Dumont Marc, Roy Elise, Barthel Pierre-Arnaud
Nantes, petite et grande fabrique urbaine (2009)
 287 p., phot., plans, cartes, tabl., graph., bibliogr.
[AME26](#)

Godier Patrice, Sorbets Claude, Tapie Guy
Bordeaux métropole : un futur sans rupture (2009)
 283 p., phot., plans, cartes, tabl., graph.
[AME25](#)


Mons Dominique, Paris Didier
Lille Métropole, laboratoire du renouveau urbain (2009)
 269 p., phot., plans, cartes, bibliogr.
[AME24](#)

Boino Paul
Lyon, la production de la ville (2009)
 261 p., phot., tabl., plans., cartes, bibliogr.
[AME23](#)

Bernie-Boissard Catherine, Negrier Emmanuel, Viala Laurent, Volle Jean-Paul
Montpellier, la ville inventée (2010).
 261 p., phot., plans, cartes, tabl., graph., bibliogr.
[AME21](#)

Dans la même collection
 Bourdin Alain, Prost Robert
Projets et stratégies urbaines, regards comparatifs (2009)
 283 p., cartes, tabl.
[AME20](#)

Terrin Jean-Jacques (dir.)
Le piéton dans la ville. L'espace public partagé (2011)
 279 p., graph., phot.
[AME589](#)



Terrin Jean-Jacques (dir.)
Gares et dynamiques urbaines. Les enjeux de la grande vitesse (2011)
 217 p., cartes, fig., phot., ill., bibliogr.
[MOB279](#)

Collection « Grand prix de l'urbanisme » (sous la direction d'Ariella Masbouni)
 Extension du domaine de l'urbanisme
 Frédéric Bonnet, grand prix de l'urbanisme 2014
[AME1996](#)

Métamorphoses de l'ordinaire
 Paola Vignano, Grand Prix de l'urbanisme 2013
[AME1854](#)

La Ville sur mesure
François Grether, grand prix de
l'urbanisme 2012. Hommage à Marcel
Roncayolo
[AME1184](#)

Le Paysage en préalable
Michel Desvigne, grand prix de
l'urbanisme 2011
[AME1855](#)

La Ville, une figure libre
Laurent Théry, Grand Prix de
l'urbanisme 2010
[AME122](#)

Collection Points FNAU chez Gallimard



Les Métamorphoses de l'autoroute
urbaine
FNAU, n° 1, sept. 2014
[PAR1868](#)

Pour des espaces publics ordinaires
de qualité
FNAU, n°2, sept. 2014
[PAR1869](#)

Le projet urbain : l'expérience singu-
lière des agences d'urbanisme
FNAU, n°3, sept. 2014
[PAR1866](#)

Revue de référence sur l'urbanisme

Cahiers de l'IAU-IDF
Revue de référence de l'Institut d'amé-
nagement et d'urbanisme
d'Île-de-France.

CaMBo
Revue de l'A'URBA, l'agence d'ur-
banisme de Bordeaux Métropole
Aquitaine

Esprit
Revue mensuelle indépendante fondée
en 1932 et dirigée par Olivier Mongin,
qui s'efforce d'illustrer une approche
généraliste de notre présent, entre
la culture médiatique et les études
savantes.

Futuribles
Principale revue de prospective en
langue française sur les futurs possibles
(futuribles) de l'association du même
nom.

Place Publique
Revue bimensuelle de l'association
« Mémoires et débats » (Nantes -
Saint-Nazaire) de réflexion sur les
questions urbaines.

Paris Projets
Revue de l'atelier parisien qui porte
sur les évolutions urbaines de la ville
de Paris.

Traits urbains
Revue de l'agence Innovapresse spé-
cialisée en conseil dans le secteur local,
l'aménagement et l'urbanisme.

Millénaire 3
Revue de la direction de la prospective
et du dialogue public du Grand Lyon.

Urbanisme
Revue de référence de la Caisse des
Dépôts qui a fêté ses 80 ans d'exis-
tence en 2012.

Tous urbains
Revue trimestrielle diffusée par les
Presses Universitaires de France.

Sur le web

Fédération nationale des agences
d'urbanisme
Le site Internet de la FNAU propose des
informations sur les dernières publica-
tions des agences de France
[www.fnau.org](#)

Territoires 2040
Revue de prospective du CGET
[www.territoires2040.datar.gouv.fr](#)

Métropolitiques
Web revue d'un collectif national de
géographes, architectes et urbanistes.
[www.metropolitiques.eu](#)

Urbanews
Blog d'actualités sur l'urbanisme
[www.urbanews.fr](#)

Urbamet
Banque de données riche de plus d'un
million de références sur l'urbanisme et
l'aménagement du territoire.
[www.urbamet.com](#)

Scoopit agences d'urbanisme
Portail des publications des agences
d'urbanisme
[www.scoopit/t/agences-d-urbanisme](#)

Quatre années de publications de l'agence d'urbanisme

Les publications de l'agence sont adressées systématiquement à ses membres et principaux partenaires. Elles sont par ailleurs disponibles sur le site Internet www.aurbse.org, ainsi qu'en consultation au centre de ressources.

Rencontre(s)

#1 : 7 octobre 2010. Retours d'expériences de 4 agences d'urbanisme
28 p., cartes, ill., phot. - 2011
[AUR380](#)

#2 : 7 avril 2011. La démarche de l'interscot
15 p., phot., cartes - 2011
[AUR381](#)

#3 : 16 juin 2011. État d'avancement du dossier de la ligne nouvelle Paris-Normandie
36 p., cartes - 2011
[AUR469](#)

#4 : 6 octobre 2011. La mobilité des habitants des espaces périurbains
33 p., cartes, graph. - 2011
[AUR680](#)

#5 : 23 février 2012. Perspectives d'évolutions démographiques du bassin de vie de Rouen
35 p., cartes, phot. - 2012
[AUR879](#)

#6 : 12 septembre 2012. Le mode d'usage de l'espace. Les pratiques et les coûts de l'aménagement
44 p., cartes, fig., phot. - 2012
[AUR1081](#)

#7 : 25 octobre 2012. Le référentiel logistique et « l'Axe Seine »
30 p., cartes, fig., phot. - 2012
[AUR1088](#)

#8 : 7 mars 2013. Regard des habitants sur leur logement et le cadre de vie
36 p., cartes, phot., graph. - 2013
[AUR1300](#)

#9 : 4 juillet 2013. Les lieux de l'intermodalité : de la mobilité quotidienne aux déplacements spécifiques à toutes les échelles
32 p., phot., ill. - 2013
[AUR1368](#)

#10 : 25 septembre 2013. Diversité du tissu économique et dynamiques de la métropolisation
44 p., graph., phot. - 2013
[AUR1543](#)

#11 : 21 novembre 2013. Éléments structurants de l'interscot : polarités et interfaces
44 p., graph., phot. - 2013
[AUR1543](#)

#12 : 16 octobre 2014. Vieillesse de la population, modes de vie et aménagement des territoires
40 p., graph., cartes - 2014
[AUR2002](#)

Infolio

#1 : Aires urbaines 2010 : quelle dynamique en Haute-Normandie ?
4 p., cartes, tabl. - 2011
[AUR748](#)

#2 : Commerce : les comportements d'achats des ménages
4 p., cartes, tabl. - 2012
[AUR963](#)

#3 : Bassin de vie de Rouen : populations légales, millésime 2010
4 p., cartes, tabl. - 2013
[AUR1191](#)

#4 : Attractivité résidentielle du bassin de vie de Rouen : qui arrive, qui part ?
8 p., cartes, tabl., graph. - 2013
[AUR1299](#)

#5 : Bassin de vie de Rouen : effectifs d'étudiants et établissements d'enseignement supérieur
8 p., cartes, graph. - 2013
[AUR1343](#)

#6 : Covoiturer : une pratique de déplacement qui dépasse les limites du bassin de vie de Rouen
8 p., cartes, graph. - 2014
[AUR1585](#)

Synthèses

Ligne nouvelle Paris-Normandie. Connexion au réseau à grande vitesse européen et aux aéroports internationaux
4 p., cartes - 2011
[AUR1216](#)

Ligne nouvelle Paris-Normandie. Comparaison des scénarii A et B
4 p., cartes - 2011
[AUR659](#)

Ligne nouvelle Paris-Normandie. Nouvelle gare d'agglomération de Rouen
4 p., cartes - 2011
[AUR747](#)

Ligne nouvelle Paris-Normandie. Scénario AB
4 p., cartes - 2011
[AUR619](#)

Immobilier de bureaux. Scénarii d'évolution de l'offre à moyen et long termes dans l'agglomération de Rouen
4 p. - 2012
[AUR1069](#)

Le contournement Est de Rouen Liaison A28-A13
8 p., cartes, fig. - 2012
[AUR1082](#)

Bassin de vie de Rouen : enjeux et stratégie de recherche et d'innovation
4 p., cartes, graph. - 2013
[AUR1449](#)

Enjeux de mobilité à l'échelle du bassin de vie de Rouen. Pôle métropolitain CREA - Seine-Eure
16 p., graph., cartes - 2013
[AUR1417](#)



Études

40 ans de dynamiques de la population et de l'emploi en Haute-Normandie

1 p., cartes - 2011

[AUR260](#)

Le bassin de vie de Rouen. Indicateurs de positionnement et d'évolution

59 p., tabl., cartes, graph. - 2011

[AUR468](#)

L'urbanisme et l'agglomération de Rouen. Ouvrages de référence des années 50 à nos jours

28 p., bibliogr. - 2011

[AUR262](#)

La nouvelle gare d'agglomération de Rouen. Du socle des acquis à la formalisation d'un projet

28 p., bibliogr. - 2012

[AUR799](#)

Quel potentiel pour l'immobilier de bureaux à Rouen ? Indicateurs de positionnement et perspectives

50 p., cartes, tabl. - 2012

[AUR1066](#)

Référentiel logistique. Diagnostics, enjeux. Introduction au séminaire du 16 février 2012

37 p., cartes, tabl., bibliogr. - 2012

[AUR791](#)

Référentiel logistique. Diagnostics, enjeux. Restitution du séminaire du 16 février 2012

49 p., cartes, tabl., bibliogr. - 2012

[AUR1183](#)

Les relations domicile-travail.

Indicateurs de mobilité dans le bassin de vie de Rouen

55 p., bibliogr., cartes, tabl. - 2012

[AUR962](#)

70 ans de planification et d'aménagements dans le bassin de vie de Rouen

plaquette 4 volets - 2013

[AUR1259](#)

La mobilité des habitants des espaces périurbains. Bassin de vie de Rouen

50 p. - 2013

[AUR1324](#)

La reconquête des espaces publics en centre-ville. Références documentaires récentes

13 p., phot., bibliogr. - 2013

[AUR1235](#)

Les profils des ménages du bassin de vie de Rouen

32 p., cartes, tabl. - 2013

[AUR1207](#)

Mode d'usage de l'espace 2009.

Bassin de vie de Rouen

poster - 2013

[AUR1301](#)

Regard des habitants sur leur logement et le cadre de vie

24 p., cartes, graph., tabl. - 2013

[AUR1731](#)

Construction et évolution des paysages. Bassin de vie de Rouen

63 p., cartes, graph., tabl. - 2014

[AUR1684](#)

Études partenariales

Paris, Rouen, Le Havre, Axe Seine.

Les données essentielles

40 p., phot., cartes, tabl., fig. - 2011

[AUR345](#)

Panorama économique de l'espace Paris-Seine-Normandie

Cahiers d'Aval, N°92, oct. 2011.- 44 p., tabl., cartes - 2011

[ECO657](#)

Axe Seine. Une vision partagée.

Novembre 2012

63 p., cartes, bibliogr. - 2012

[AUR1093](#)

Perspectives démographiques de l'aire métropolitaine rouennaise

Éléments pour une démarche

prospective à l'horizon 2030

Dossier d'Aval.- 40 p., tabl., graph., cartes - 2013

[POP1287](#)

18 000 emplois sur le complexe industrielo-portuaire de Rouen

Aval, N°135.- 4 p., cartes, graph. - 2013

[NUM1327](#)

Recherche et innovation. Le regard des agences d'urbanisme. Colloque thématique de Caen « Recherche et innovation, un levier pour le développement de la vallée de la Seine », 13 décembre 2013

71 p., cartes, bibliogr. - 2013

[AUR1418](#)

Compte-rendu d'activité Programme partenarial de travail

Compte-rendu d'activité 2010

Programme partenarial de travail 2011

46 p., phot., cartes - 2011

[AUR261](#)

Compte-rendu d'activité 2011

Programme partenarial de travail 2012

55 p., cartes, graph. - 2012

[AUR763](#)

Compte-rendu d'activité 2012

Programme partenarial de travail 2013

68 p., cartes, graph. - 2013

[AUR1169](#)

Compte-rendu d'activité 2013

Programme partenarial de travail 2014

80 p., cartes, graph., phot. - 2014

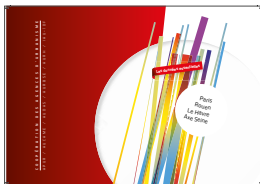




[AUR1584](#)

Programme partenarial de travail 2015

Compte-rendu d'activité 2014

48 p., cartes, graph., phot. - 2015

[AUR2003](#)



Directeur de la publication :

Laurent Moreno

Rédaction et cartographie :

Équipe de l'AURBSE

Conception graphique et réalisation :

Maud Cornu

Correction :

Olivia Ribot

> Références photographiques

- P. 16 : Bourgtheroulde-Infreville. Rue du Sureau. AURBSE. 2012. (IMG 409)
P. 32 : Toulouse, Place de la Daurade. Canet Yorrick, 2014. (IMG 1523)
P. 46 : Majin, Jean, Majin, Nicolas. Carte du cours de la Seine depuis Le Havre au Pontdelarche. Carte 48x115 cm, 1750. Reproduction BNF.
P. 62 : Rouen. Avenue Pasteur. Pattacini Jean-Claude ; Urba Images ; AURBSE, 2013. (IMG 1623)
P. 76 : Madrid. Centre de création contemporaine Matadero ; AURBSE, 2014. (IMG 1631)
P. 112 : Turin. Gare nouvelle de Porta Susa ; AURBSE, 2012. (IMG 1628)
P. 126 : Rotterdam. Gare centrale ; AURBSE, 2013. (IMG 1630)
P. 140 : Oissel. Vue aérienne oblique. Pattacini Jean-Claude ; URBA IMAGES ; AURBSE, 2014. (IMG 1567)
P. 156 : Rouen. Panorama depuis les hauteurs de Cantelieu. Pattacini Jean-Claude ; Urba Images ; AURBSE, 2011. (IMG 143)
P. 174 : Jumièges. Abbaye ; AURBSE, 2013. (IMG 1629)
P. 175 : Rouen. Le 106. Pattacini Jean-Claude ; Urba Images ; AURBSE, 2011. (IMG 208)
P. 176 : Bourgtheroulde-Infreville. Exploitation agricole. AURBSE, 2012. (IMG 1627)
P. 177 : Hauville. Moulin de Pierre. SYDAR. 2012. (IMG 1624)
P. 178 : Val-de-Reuil. Base de loisirs de Léry-Poses. Pattacini Jean-Claude ; Urba Images ; AURBSE, 2012. (IMG 951)
P. 179 : Louviers. École de musique Maurice Druffé. Pattacini Jean-Claude ; Urba Images ; AURBSE, 2012. (IMG 61)
P. 180 : Buchy. Place du Général de Gaulle. Pattacini Jean-Claude ; Urba Images ; AURBSE, 2013. (IMG 1625)
P. 181 : Montérolier. Gare de Montérolier-Buchy. Pattacini Jean-Claude ; Urba Images ; AURBSE, 2013. (IMG 1626)

> Crédits

Couverture :

1	2	3
4	5	6
7	8	

- 1 - Pattacini, Jean-Claude ; Urba Images ; AURBSE, 2013.
2 - Pattacini, Jean-Claude ; Urba Images ; AURBSE, 2013.
3 - Pattacini, Jean-Claude ; Urba Images ; AURBSE, 2013.
4 - Pattacini, Jean-Claude ; Urba Images ; AURBSE, 2012.
5 - AURBSE, 2013.
6 - Pattacini, Jean-Claude ; Urba Images ; AURBSE, 2013.
7 - AURBSE, 2013.
8 - AURBSE, 2013.

Un large partenariat

La gouvernance de l'agence d'urbanisme constituée sur la base d'adhésions volontaires de collectivités territoriales, de syndicats mixtes, d'établissements publics, et de chambres consulaires offre un espace de réflexion, d'échanges et de projets, à une échelle territoriale pertinente et non figée. Les conditions sont ainsi réunies pour faire de l'agence un lieu d'animation du débat local et d'appropriation d'une culture commune sur le fait urbain.

Un cadre pluriannuel

Les missions de l'agence sont définies, dans une perspective pluriannuelle, par l'ensemble de ses membres. Les études et publications qui en résultent sont mutualisées au profit de tous ses adhérents.

Prospective et proximité

Les expertises et les analyses de l'agence s'adressent aux collectivités territoriales, en amont de la réalisation de leurs documents d'orientations stratégiques pour définir, avec elles, les grands enjeux et les grands équilibres. À ce titre l'agence conduit des études s'adressant aux maîtres d'ouvrages des SCoT, et propose un cadre de coordination technique et stratégique à l'échelle de l'interscot.

Une référence nationale

L'agence d'urbanisme est membre d'une fédération nationale (FNAU) à laquelle adhèrent également plus de cinquante autres agences représentant essentiellement les grandes aires urbaines françaises.

agence d'urbanisme de rouen et des boucles de seine et eure

101, boulevard de l'Europe - CS 30220
76004 Rouen Cedex 1

Tél : 02 35 07 04 96 - Fax : 02 35 36 82 98

Courriel : contact@aurbse.org

